









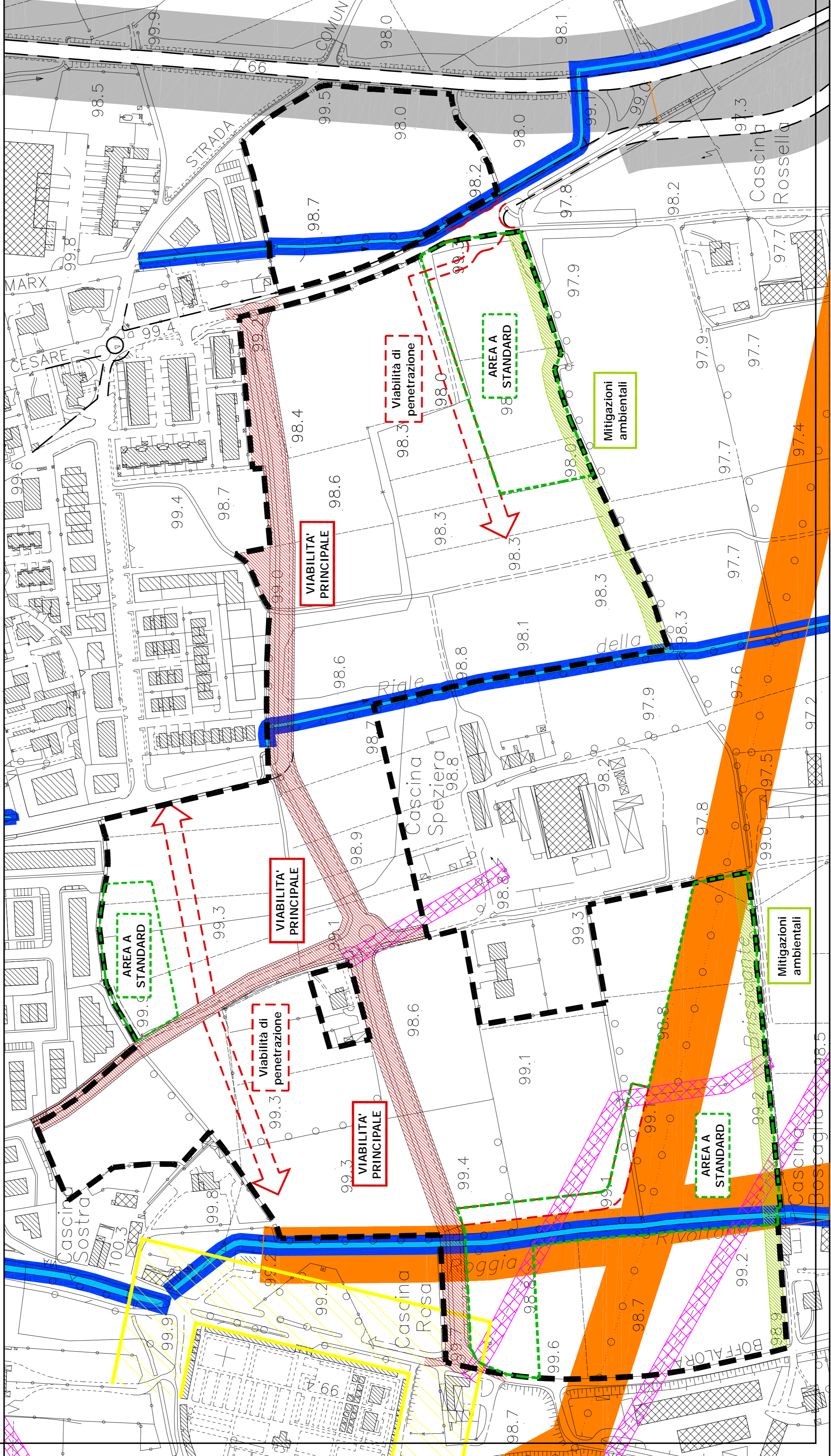


LEGENDA

-  RETICOLO IDRICO SUPERFICIALE E FASCIA DI RISPETTO
-  FASCIA DI RISPETTO STRADALE
-  FASCIA DI RISPETTO ELETTRODOTTI - MEDIA TENSIONE
-  FASCIA DI RISPETTO CIMITERIALE
-  FASCIA DI RISPETTO METANODOTTI

-  LIMITE AMBITO DI TRASFORMAZIONE Atr1
-  AREE A STANDARD
-  VIABILITA' PRINCIPALE DI PROGETTO
-  VIABILITA' DI P.L. DI PENETRAZIONE DEI LOTTI
-  MITIGAZIONI AMBIENTALI



Comune di Rivolta d'Adda
Provincia di Cremona

AMBITO DI TRASFORMAZIONE
RESIDENZIALE SUD
Atr1

DOCUMENTO

**MASTERPLAN
TAVOLA DEI VINCOLI**



TAVOLA

COLLABORAZIONE
**UFFICIO TECNICO COMUNALE
SERVIZIO URBANISTICA**
Responsabile di Servizio
Arch. Sara Magenis

PROGETTO
**STUDIO TECNICO ASSOCIATO
DI ARCHITETTURA**
di Valerio Dorati e Valentina Bianchi
Sede: Mezzo (MI), via Sant'Assassando n°30
Tel. 02/9622652 Fax 02/7390190
www.studioassociatoabianchi.it

Ar 03

DATA		SCALA	
DATA	Marzo 2015	SCALA	1:2000
ESEGUITO	VB	CONTROLLATO	APPROVATO
0	26.03.2015	VB	VB
1			VD
2			
3			
4			
5			
6			
7			
8			
9			
10			

Il progettista si riserva la proprietà di questo disegno con la pubblicazione di riproduzioni o trasferimenti a terzi senza autorizzazione scritta.